

Uporaba geometrijske poizvedbe (»i_g«) – izpis lastnikov parcel na predvidenem cestnem odseku

V nadaljevanju si bomo ogledali primer uporabe geometrijske poizvedbe za potrebe določitve in izpisa seznama **lastnikov vseh parcel**, preko katerih naj bi potekal nov oziroma **predviden cestni odsek**.

GRAFIČNI VNOS (VRIS) PREDVIDENEGA CESTNEGA ODSEKA

1. Kot interni ali javni uporabnik se prijavimo v PISO Spletni pregledovalnik.
2. Vključimo tematski sklop »Gospodarska infrastruktura (GJI)« -> »Promet«, v grafičnem prikazu pa si približamo območje, kamor želimo vnesti predvideni cestni odsek.

The screenshot shows the PISO web application interface for Občina Gornja Radgona. The main map area displays an aerial view with a red rectangle highlighting a specific area. A dropdown menu is open, showing the selection path: 'Gospodarska infrastruktura (GJI) > Promet'. The left sidebar contains various layers and settings, including 'TEMATSKI SKLOP' and 'SKUPNI SLOJI'. The bottom of the screen displays system information and user details.

TEMATSKI SKLOP

- Železniška proga
- Cestno omrežje
 - Državna cesta
 - Občinska cesta
 - Gozdna cesta

SKUPNI SLOJI

- Občine
- Katastrske občine
- Parcele

Prostorski informacijski sistem Občine GORNJA RADGONA (interni dostop):

ponudnik vsebin:	Občina GORNJA RADGONA
ponudnik in upravljavec sistema:	Realis d.o.o.
pomoč uporabnikom:	PISO portal
viri in stanje podatkov:	Seznam

- Izberemo ukaz »Vnos geometrije«, ki se nahaja v orodni vrstici pri ukazu »i_g« ter s klikanjem po karti vrišemo predvideni cestni odsek. Risanje zaključimo z dvoklikom na končni točki odseka.



IZPIS PARCEL IN NJIHOVIH LASTNIKOV NA PREDVIDENEM CESTNEM ODSEKU

- Ko zaključimo grafični vnos, se geometrijska poizvedba izvede samodejno. V tekstovnem prikazu se nam izpiše niz preglednic z različnimi podatki. Med njimi je tudi preglednica »Parcele« s podatki o vseh parcelah, preko katerih poteka predviden cestni odsek.

Geometrijska poizvedba


Izbrana geometrija: Parcele

preseki izbrane geometrije in vsebin:


možnosti	št.	šifra k.o.	ime k.o.	številka	površina	dat.spremembe	urejena
	1	195	ZBIGOVCI	522	5443	31.12.1987	0
	2	195	ZBIGOVCI	541/1	3456	12.09.2005	0
	3	195	ZBIGOVCI	544	800	06.11.1997	0
	4	195	ZBIGOVCI	521	6330	16.11.1998	0
	5	195	ZBIGOVCI	566/1	2710	31.12.1987	0
					VSOTA: 18739		


© PISO - GORNJA RADGONA; čas izpisa: 28. februar 2013 15:38:55
(podatki so informativni, za uradne informacije se obrnite na pristojne ustanove)

© Občina GORNJA RADGONA, Realis d.o.o.

2. Za izpis lastnikov parcel, preko katerih poteka vnesena geometrija, kliknemo na ikono  ob nazivu preglednice »Parcele« v tekstovnem prikazu.
3. Izpiše se nam seznam lastnikov vseh parcel, preko katerih naj bi potekal predvideni cestni odsek. Po želji lahko seznam izvozimo v MS Excel, ga naprej obdelujemo ter uporabljamo za različne namene in potrebe*.

28.02.2013 16:03:55, ewmap, www.realis.si

0  66 m (1: 2256) y=574878.7 x=167903.8 KS

zemljiški kataster - izbor parcel - podatki o lastnikih 

št.	lastnik	matična	naslov	parcele	površina (m ²)
1			MARIBOR, TEPLYJEVO NASELJE 12, 2000 MARIBOR	k.o. 195: 541/1	3456
2			ZBIGOVCI, ZBIGOVCI 22, 9250 GORNJA RADGONA	k.o. 195: 566/1	2710
3			LJUBLJANA, DUNAJSKA CESTA 58, 1000 LJUBLJANA	k.o. 195: 544	800
4			ZBIGOVCI, ZBIGOVCI 6, 9250 GORNJA RADGONA	k.o. 195: 521, 522	11773
5			ZBIGOVCI, ZBIGOVCI 6, 9250 GORNJA RADGONA	k.o. 195: 521, 522	11773
VSOTA:					30512

*Primer nadaljnje uporabe izvoženih podatkov o lastnikih parcel (avtomatizirano tiskanje naslovov/kuvert za poštno pošiljanje) se nahaja na povezavi: [Avtomatizirano tiskanje naslovov na kuverte.pdf](#)